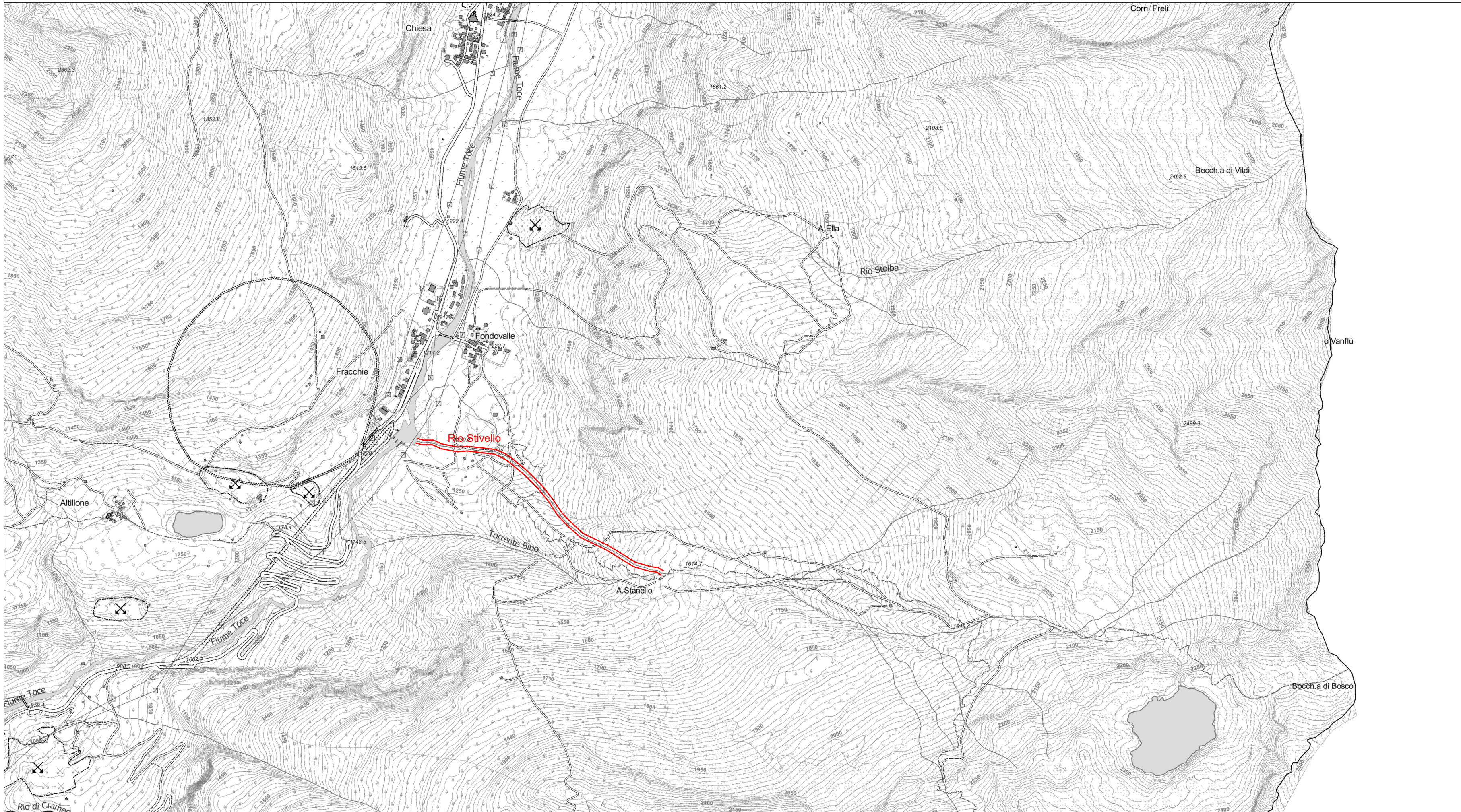
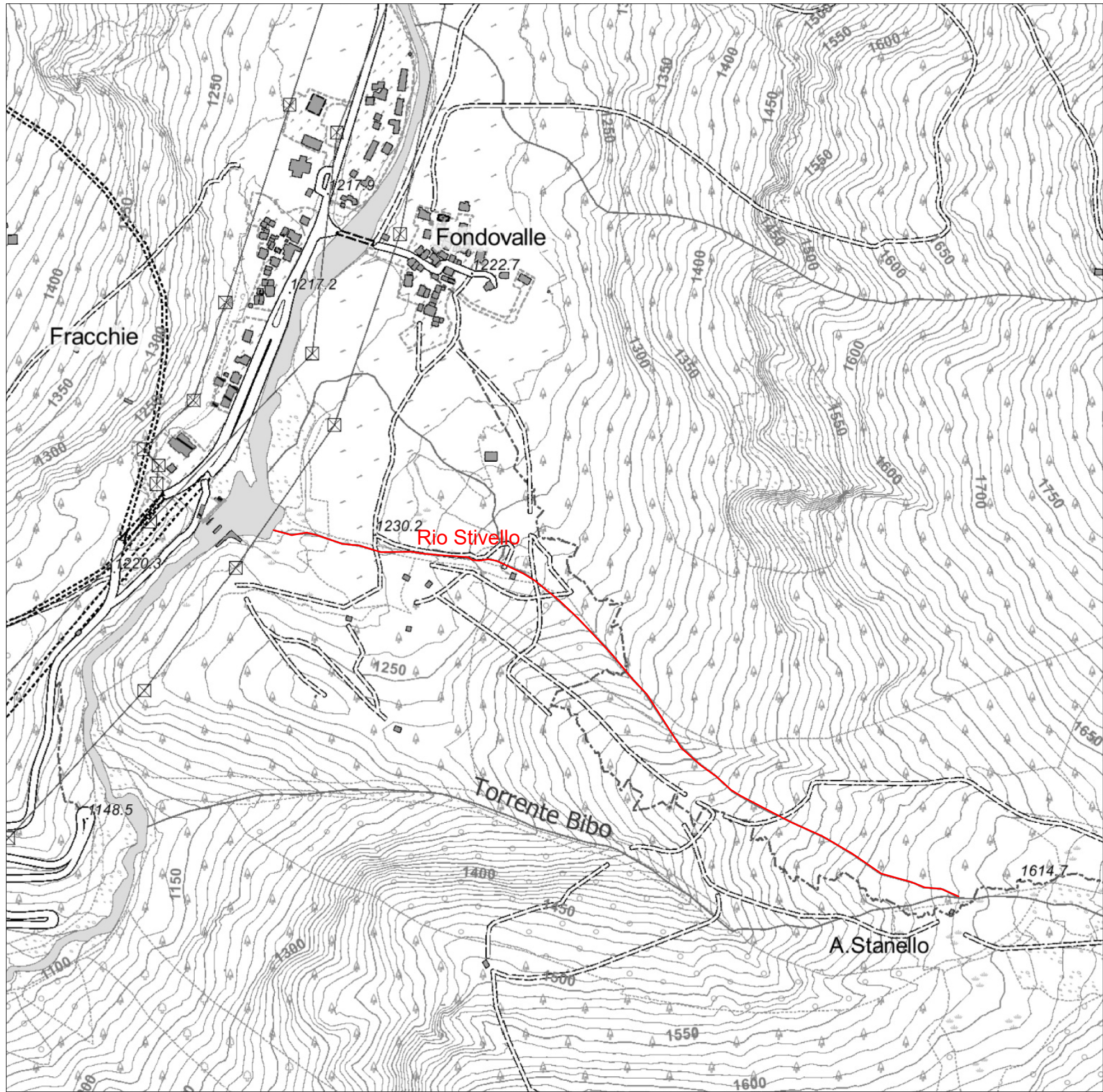



CTR Piemonte 2019 - Scala 1:10.000



CTR Piemonte 2019 - Scala 1:5.000



Ortofoto



COESIONE  
ITALIA 21-27  
PIEMONTE

Cofinanziato  
dall'Unione europea

Provincia del Verbano-Cusio-Ossola

Unione Montana Alta Ossola

Comune di Formazza

UNIONE MONTANA ALTA OSSOLA

PR-FESR 2021/2027 – Priorità II – Obiettivo specifico 2.4  
Azione II.2iv.1 – Recupero e difesa del territorio nel rispetto degli habitat e degli ecosistemi esistenti.

Lavori di sistemazione idrologica del conoide in dissesto del rio Stivello in località Fondovalle nel Comune membro di Formazza.

PROGETTO ESECUTIVO

CUP D98H23002970002

studio geologico  
FULVIO EPIFANI  
Via XX Settembre, 73 – 28041 ARONA (NO)  
Tel. 0322/242531 – Fax 0322/48422  
Dott. Geol. Fulvio Epifani

STUDIO TECNICO  
ING. PIERLUIGI PASTORE  
Via Roma, 2 – 28041 ARONA (NO)  
Tel. 0322/242531 – Fax 0322/48422  
Dott. Agr. Cristina Troietto

Con la collaborazione, per il progetto forestale:

Dott. Agr. Cristina Troietto

Studio qb

Tavola 1 – Corografia

Elaborato N.4A

Scala

Data:gennaio 2026